






松本 C to Summit コースマップ

2024年6月16日(日) Start: 松本城公園、Finish: 王ヶ頭

主催:  松本オリエンテーリングクラブ 協賛:  一般社団法人 松本観光コンベンション協会

縮尺 1:35,000、等高線間隔 10m

-  : 推奨ルート
-  : 走行禁止ルート
-  : 下山ルート (自由)

- ・交通規制はありません。交通ルールを守り、安全に走行してください。
- ・コース誘導はありません。コースマップに従い走行してください。コースを間違えた場合、正しいコースに戻る必要はありません。最短ルートでコースに復帰して構いません。但し、コースマップで走行禁止となっている道路は通らないでください。(車の通行が多く危険なため)
- ・歩道のない道路は、基本的に左側を走行してください。カーブの多い道路で、下りの車との出会い頭の事故を防ぐためです。
- ・登山道の狭いところでの無理な追い越しは禁止です。歩行者に危険の及ぶ行為や、驚かせることのないよう配慮してください。
- ・下山ルートは自由です。フィニッシュチェックの制限時間内に迷わず下山できるのであれば、記載のないルートを通っていただいても結構です。
- ・バスの時間まで余裕がある場合は、美ヶ原台上散策や思い出の丘駐車場までのピストンもおすすめです。また、王ヶ頭ホテル・自然保護センター隣にカフェがあります。ただし、バスに乗り遅れないようにご注意ください。11:15のあとは16:00までありません。



緊急連絡先: 080-2595-5779 (株式会社未来図 山本)